

Nota Informativa.

Programación de las afectaciones por déficit de capacidad de generación para el mes de JULIO.

Con el objetivo de mantener informada a la población les presentamos la programación de afectaciones al servicio eléctrico por déficit de capacidad de generación para el mes de JULIO.

Se mantienen los horarios actuales de rotación con dos bloques.

Reiteramos a la población que esta programación es para cuando hay afectaciones por déficit de capacidad de generación, y nos permite mantener el orden en la rotación, cumplir con los horarios programados cuando hay un nivel elevado de afectaciones; además da la cobertura de que cuando haya un nivel menor de déficit, dentro de un mismo bloque se pueden rotar los circuitos y que de esta manera la afectación sea menor en el tiempo programado.

Hacemos un llamado a hacer un uso racional de la energía en nuestros hogares, apagar las luces y equipos encendidos innecesariamente en el horario pico, puede contribuir a disminuir la Máxima Demanda en este horario.






Recordamos que pueden comunicarse con nosotros y obtener información a través de los diferentes canales que disponemos: El Centro Telefónico ☎ 18888 que trabaja las 24 horas del día, a través del correo electrónico atencionalcliente@elecstg.une.cu; a través de nuestro perfil institucional en la red social Facebook y el canal de Telegram: t.me/electricastgo. Ofrecemos disculpas por las molestias ocasionadas.

Lic. Javier Calero Román

Director General

Empresa Eléctrica Santiago de Cuba

PRONÓSTICO EMPRESA ELÉCTRICA SANTIAGO DE CUBA

JULIO 2024						
Días de la Semana		3 am - 7 am	7 am - 1 pm	1 pm - 7 pm	7 pm - 11 pm	11 pm - 3 am
		4 Horas	6 Horas	6 Horas	4 Horas	4 Horas
lunes	1	B-1	B-2	B-1	B-2	B-1
martes	2	B-2	B-1	B-2	B-1	B-2
miércoles	3	B-1	B-2	B-1	B-2	B-1
jueves	4	B-2	B-1	B-2	B-1	B-2
viernes	5	B-1	B-2	B-1	B-2	B-1
sábado	6	B-2	B-1	B-2	B-1	B-2
domingo	7	B-1	B-2	B-1	B-2	B-1
lunes	8	B-2	B-1	B-2	B-1	B-2
martes	9	B-1	B-2	B-1	B-2	B-1
miércoles	10	B-2	B-1	B-2	B-1	B-2
jueves	11	B-1	B-2	B-1	B-2	B-1
viernes	12	B-2	B-1	B-2	B-1	B-2
sábado	13	B-1	B-2	B-1	B-2	B-1
domingo	14	B-2	B-1	B-2	B-1	B-2
lunes	15	B-1	B-2	B-1	B-2	B-1
martes	16	B-2	B-1	B-2	B-1	B-2
miércoles	17	B-1	B-2	B-1	B-2	B-1
jueves	18	B-2	B-1	B-2	B-1	B-2
viernes	19	B-1	B-2	B-1	B-2	B-1
sábado	20	B-2	B-1	B-2	B-1	B-2
domingo	21	B-1	B-2	B-1	B-2	B-1
lunes	22	B-2	B-1	B-2	B-1	B-2
martes	23	B-1	B-2	B-1	B-2	B-1
miércoles	24	B-2	B-1	B-2	B-1	B-2
jueves	25	B-1	B-2	B-1	B-2	B-1
viernes	26	B-2	B-1	B-2	B-1	B-2
sábado	27	B-1	B-2	B-1	B-2	B-1
domingo	28	B-2	B-1	B-2	B-1	B-2
lunes	29	B-1	B-2	B-1	B-2	B-1
martes	30	B-2	B-1	B-2	B-1	B-2
miércoles	31	B-1	B-2	B-1	B-2	B-1

 Noche con la Madrugada del día siguiente



Bloques	Circuitos	Municipio	Lugar que Alimenta
Bloque 1	20	Santiago	Sale de la Sub Stgo. Norte, entra por Independencia de la Risueña hasta Micro X. Sale del Micro X del DJM buscando Micro 9. Salida de Micro 9 buscando el Comercial del DJM alimentando los Bloques A, B, C y L del DJM. Ave. De los Pinos desde el mercado hasta la rotonda del DJM. Desde Bloque C buscando Cabaret Son América.
	22	Santiago	Sale de Stgo Oeste va por toda la carretera de Mar Verde hasta la Prisión de Mar Verde, el Carmen, Siete Vista, La Trampa y por la Carretera de la Refinería hasta la Socapa y El Cayo.
	7	Santiago	Calle 11 desde 14 de Luis Dagnés hasta Carretera del Morro zona del Rpto. Mariana de la Torre. C. del Morro desde calle 11 hasta Trocha. Corona desde Trocha hasta San Carlos y Sta. Rosa desde San Pedro a Rabí. Trocha desde C. del Morro hasta parque de Chicharrones. Reparto Municipal y Portuondo. Trocha desde semáforo hasta San Miguel. Sta. Úrsula desde Trocha hasta calle 6. San Miguel desde 2 de Portuondo hasta Garzón. Escario desde Plaza de Marte hasta Pedrera
	16	Santiago	Atraviesa x el antiguo Huerto escolar buscando la autopista hasta parte atrás del Politécnico # 2. Autopista desde Politécnico # 2 hasta Rpto Ampliación de Terraza. Calle L desde Avenida de las Américas hasta Avenida de Céspedes. Calle C de Terraza desde Calle L hasta Carretera de El Caney. Calle 8 desde Carretera del Caney hasta Calle 21 de Vista Alegre. Calle 8, 10, 12 de Vista Alegre. Calle 15 hasta calle 7 de Vista Alegre. Más el reparto Rajayoga
	Línea 5330	Santiago - El Cristo	Salida de la Sub Stgo Industrial, La Caoba, La Caridad, La Gloria de Sta. María y Barrio Gazcón. Zona de Sabana Ingenio, Carretera de las Lajas desde la funeraria hasta La Micaela. Poblado San Vicente, Dos Bocas, Correa, Barrio Los Prines, Los Liens, Manaca, Barriada alrededor Combinado Cárnico. Punto de Control, Arroyito. Limita: Por la carretera a Songo-La Maya desde la Subestación del Cristo hasta Los Toledanos después de Hospital de Jagua. Por la Calle Pancho Sánchez llega hasta la bajada del cementerio. Por Frank País llega hasta el Caserío del Cárnico. Alimenta el poblado de El Cristo, Maceira, Santa Cruz, Salvador Rosales, San Luis de Jagua, La Tordera, Pueblo Mocho, El Quinto, Barajagua, Rosilló, El Cujabo, Jagüita, Matayegua, El Carmen, Providencia. Alimenta la barriada en el alto del cementerio de El Cristo y en la Antigua Empresa de Viales detrás del punto de transportación. Da servicio a Arroyito Abajo, Morón de Palencia, Juyent
	14 +15	Santiago	Dentro del huerto escolar desde carretera de Siboney hasta Fábrica de Compota. San Andrés desde la Fábrica de Compota hasta la carretera de El Caney. Carretera de Country Club desde carretera de El Caney hasta barrio San Fernando, Centro de El Caney. Barrio Los Pinos de El Caney. Carretera Escandel, El Viso, El Aceite. De El Caney: Santa Teresa, La Caridad, El Modelo, Las Flores, Reparto Militar
	24 SI1545	Santiago	Desde Cabaret Son América buscando Bloque J alimentando los Bloques F, E, D, H, G y J del Dto. J. Martí. Camino de la Isla desde la secundaria de Micro 4 hasta el bloque G. Calle Carvajal desde bloque J hasta Antúnez del Rpto San Pedrito. Antúnez desde Ave Crombet hasta Loynaz del Castillo. Loynaz del Castillo desde Antúnez hasta Pedrera del Rpto San Pedrito. Alimentando el Rpto San Pedrito. Calle Alba desde Antúnez hasta Bacardí de San Pedrito. Calle 3 de Marimón hasta

		la Ave de las Américas. Ave de las Américas desde Los Guaos hasta entrada de Micro 7 con el Ramal de Los Guaos. Edificios Q, R y S de Micro 7.
5390	Segundo Frente Songo La Maya	Los Libertadores, Los Maceo buscando el parque de Ricardo Rizo. Ricardo Rizo desde Barrio de Eliseo hasta Ricardo Rizo al Final. Rubén Martínez Villena y Rpto Pecuario. Coronel Mejías desde Ricardo Rizo hasta Base de Transporte Escolar y Pueblo Nuevo. Ave Martí desde Ricardo Rizo hasta Loma del Gato, con las zonas de El Guayabal, El Quemado, Platanillo, Calle Línea, El Mincin. Circuito 1 de La Maya, Lino Álvarez, Sabanilla, Joturo, Cabaña, Belleza, Los Reynaldo, Ponupo, Alto de las Marianas, Segrego, Peralejo Abajo. Circuito 2 de La Maya Calle Isabelita, Pedro Ivonet y Los Maceo. SEGUNDO FRENTE. San Benito del Crucero y San Benito de Mayarí, La Prueba, Bolaños, Loma Blanca, La Calabaza, Mayarí, Caña Amarilla.
LI5395	San Luis	Alimenta la zona del Municipio San Luis, las zona de Vega Bota 1 y 2 Sta Cruz con las Subestaciones Combinado Ferroviario, Sub San Luis, Sub Autopsita, Dos Caminos y CAI Paquito Rosales
Cto 13	Santiago	Carretera de Siboney desde Huerto Escolar hasta Calle 10 de Sta. Bárbara. Altos del 30 de Noviembre. Rpto. del 30 de Noviembre calle A, B, C, D. General Miniet desde calle 10 hasta Aguilera. Calle 5 de Sta. Bárbara desde Bravo Correoso hasta Villa Trópico. Bravo Correoso desde Calle 8 hasta Zamorana
Cto 26	Santiago	Saliendo de La subestación del Oeste todo Carretera Central hasta El Castillito, Cobre, Melgarejo, hasta la parte de debajo de Hongolosongo.
19	Santiago	Sale de la Subestación Stgo Norte por la parte atrás de la Polivalente. Ave. Las Américas desde la Polivalente hasta Cuabita. Cuabita desde Ave de las Américas hasta Ave. Patria. Ave de los Pinos desde Cuabita hasta Calle 4 de Marialina, Rpto Marialina y Los Pinos. Mariana Grajales desde la Pilovalente hasta Ave Martí. Calle Principal de la Risueñita desde Mariana Grajales hasta Calzado Plástico. Pedrera desde Ave Los Pinos hasta Quiala. Parte de atrás de la Fca. de Cerveza buscando los silos de Yarayó y torrefactora de café. Desde Torrefactora de Café hasta la tienda Zona Más. Ave René Ramos Latour desde Mariana Grajales hasta la rotonda. Ave Acacias desde Julián del Casal hasta Cuabita. Cuabita desde Ave Patria hasta Ave Martí con los Repartos Los Olmos y Sorribe. Cuabita desde el Servicentro de Quintero hasta Ave de las Américas. Federico Rey desde el puente de Quintero hasta el 1er Crucero. Barrio Flor de Liz, Santa María. Universidad de Oriente, edificio del rectorado y barrio Los cocos.
Cto 4 Palma PI1585	Palma Soriano	27 de Noviembre, Nito Ortega, 8 de Marzo
9	Santiago	Carretera turística desde Pavón hasta Hotel Bellavista y el Rpto Van Van. Calle 1ra de Rojas desde Bellavista hasta carretera de Punta Gorda y el Rpto Altamira, Venceremos y Hotel Belmare. Rpto Versalles. Carretera de El Morro, entrada de El Copa con el Rpto A. Maceo hasta subida de Versalles. Subida del motel Versalles hasta Punta Gorda, Barrio Técnico, Ciudadamar, El morro, Balcón del Caribe y Aeropuerto. Parte Rpto Vista Hermosa.

Bloques	Circuitos	Municipio	Lugar que Alimenta
Bloque 2	21 SI450	Santiago	Avenida Mariana Grajales desde Polivalente hasta Carretera Central + Rpto. La Risueña. Carretera Central desde entrada de las petrocasas hasta Carretera Central Km 6 ½. Independencia de Cuabita desde la Central hasta Federico Rey. Federico Rey desde los altos de Quintero hasta calle 1ra de Santa María. Calle 1ra de Santa María todo Capitán Castillo hasta el pedagógico. Flor Delis hasta los talleres de la ECOI 11. Desde Santa María hasta Puerto de Boniato. Desde el Entronque de Boniato hasta el Seminternado San Vicente. Carretera Central hasta el Km 11.
	Cto 11	Santiago	C. de Siboney desde el huerto escolar hasta la entrada de Micro 3 del Rpto Abel Santamaría. Micro 1A. Micro 2 y Micro 3 del Rpto Abel Santamaría.
	Línea SI5975 Baconao	Santiago	El Brujo, Las Guásimas, Siboney, Juraguá, Verraco, Oasis. El Circuito Siboney que está llevando carga del Circuito Sevilla: desde la Granjita Siboney hasta la subida de Sevilla
	Línea 4390	Contramaestre - Palma	Alimenta zona del municipio de Contramaestre, la zona de Los Pasos y Los Lien, las Subestaciones de Remanganagua, Guaniano. Del municipio de Palma las Subestaciones Oriente, Candonga, Niguabo, Yaveremos, Boca de Naranjo, La Caoba y Dos Palmas
	Línea 5335	Guamá	Carretera de Mar Verde desde la Playa hasta Guamá con los barrios de Playa Mar Verde, Rancho Cruz, Buey Cabón, Juan González, El Cuero, Caletón, Cañizo, Aguacate, Comandancia de Caletón, Dos Ríos, Peñas Altas, Manuelica, Cabagán, Catívar, El Francés, Muela Quieta, Las Coloradas, El Macío, Bahía Larga. Municipio Guamá.
	1 Palma	Palma	Centro Ciudad de Palma
	25	Santiago	Sale de la parte atrás de la Textilera hasta la rotonda de la Textilera. Desde la rotonda de la Textilera hasta Ave de la Mariposa. Ave de la Mariposa desde la Textilera hasta Raúl Perozo. Raúl Perozo desde Ave de la Mariposa hasta el Cementerio. Ave 40 desde Raúl Perozo hasta la cancha del Bloque F. Camino de la Isla desde el Bloque G hasta el Rpto. Micro 8. Ave Ramiro Blanco desde Raúl Perozo hasta Calle H del Rpto Nuevo Vista Alegre y el Rpto Agüero.
	23	Santiago	Salida de la Subestación Stgo Oeste hasta Pauly. Antiguo Taller de Pauly buscando el Reparto Nuevo Vista Alegre en Ave 40. Calle 11 del Nuevo Vista Alegre desde Ave 40 hasta Raúl Perozo. Calle 22 del Nuevo Vista Alegre desde Calle 11 hasta Calle 3 del Nuevo Vista Alegre. Ave 40 desde Calle 11 hasta Carretera de Mar Verde más Zona de la Planta de Prefabricado.
	12	Santiago	Carretera. de Siboney desde el huerto escolar hasta Calle 10 de Sta. Bárbara. Calle 10 desde Gral. Miniet hasta Ferreiro. Aguilera desde Calle 7 de Vista Alegre hasta Calle D de Portuondo. Anacaona desde Aguilera hasta Mambí. Bitirí desde Aguilera hasta Mambí. Escario desde Calle 10 hasta Pedrera. Ave de Céspedes desde Garzón hasta Calle B del Rpto Sueño y Ave de las Américas hasta Calle 2 de Sueño. Calle 5 de Sta. Bárbara desde Garzón hasta Bravo Correoso.

8	Santiago	Carretera de turística desde Pavón hasta calle 14 de Luis Dagnés. Calle 19 desde calle 14 hasta Ave. Mármol y alimentando los Rpto Altamira, Mármol. Rpto Vista Hermosa. Calle A de Vista Hermosa desde calle 6 hasta C. del Morro. C. del Morro, calle 11 de Veguita de Galo, Los Rpto de Chicharrones, Dessy, Polvorín. Calle 2 de Vista Hermosa desde calle A hasta calle F del Rpto Vista Hermosa. Calle 6 y 5 desde Celda Rpto Flores hasta el Hoyo de Chicharrones. Rpto Asunción. Pizarro desde calle 6 hasta Trocha. Calle 7 de Zamorana hasta Pedrera. Pedrera desde Aguilera hasta calle 8 de Asunción. Celda desde Calle de Asunción hasta Pedrera, parte Asunción, Zamorana y Flores
Cto 1 +2	Santiago	Calle 14 de Luis Dagnés. Calle 11 desde 14 hasta calle 12. Calle 12 desde 11 hasta Gasómetro. Gasómetro desde 12 hasta Carretera del Morro. Trocha desde Cortés hasta C. del Morro y San Fernando desde Cortés hasta Corona. C. del Morro, Hnos. Villasaña hasta Trocha y prolongación de Corona desde Villasaña hasta Hnos. Galos en Veguita. Trocha desde San Félix hasta Reloj. Reloj desde Trocha hasta Martí y desde Plaza de Marte hasta Calvario parte alta del centro de la ciudad. Carretera Turística desde Pavón hasta Gasómetro. Carlos Dubois desde Trocha hasta Santa Rita. Santa Rita desde Carlos Dubois hasta Carnicería. San Félix desde San Carlos hasta San Gerónimo. Centro de la Ciudad desde Calvario a San Pedro y San Félix desde San Carlos a San Gerónimo. Parte de abajo del centro de la ciudad desde San Pedro hasta Jesús Menéndez y desde Trocha a Martí San Félix desde San Gerónimo hasta Martí. Trinidad desde Carnicería hasta Moncada. Moncada desde Trinidad hasta Martí. Centro de la Ciudad desde Calvario a San Pedro y San Félix desde San Gerónimo hasta Martí.
Circuito 17	Santiago	Altura de Quintero desde el mirador hasta el Motel de Rancho Club, y beca de la Universidad de Oriente.
Línea 4395	Ctre y 3 Frente	Contramaestre, Baire y Tercer Frente.
Línea 5380	San Luis - Mella	Alimenta la zona del municipio de San Luis, Poza Blanca, la Sub Hospital Población, barrio Armonía, Hicotea, Monte Dos Leguas de San Luis, la Sub Chile Refino, La Zona de Palmarito del Cauto, Municipio Mella y la zona de Mangos de Baraguá y Protesta de Baraguá